




わだがわ はまでらこうえん
和田川・浜寺公園
 一般向き

23

-  コース順路
-  ビューポイント
-  お弁当おすすめ場所
-  トイレ
-  公衆電話
-  交差点




高師浜
 かつて「東洋一の海水浴場」として賑わった高師浜。現在は高石漁港の北側に約50mの砂浜が残っています。

浜寺俘虜(捕虜)収容所跡の説明看板
 日露戦争当時高石市から堺市浜寺にかけてロシア兵俘虜を収容する浜寺俘虜収容所が設置されていました。

紀州街道
 紀州徳川家・岸和田岡部家の参勤交代路として整備され、堺の海運や漁業が盛んになるとともに、大阪から和歌山への幹線道路として発達しました。

(葛の葉町北まで約14分) 【北信太住宅前】
 ここから泉北道路下を進んで行く

熊野街道の柱の道標と案内板(八軒屋から七里)
 熊野本宮への参詣道として発達した熊野街道。小栗官官と照手姫が熊野の湯へ向かう時に歩いたことから、別名・小栗街道とも呼ばれていました。



左の階段を下り大万池沿い進む
 西原公園

START

(大森橋まで約17分)